



Podkladová data ČÚZK © 2025

### JEVY INFORMATIVNÍ PRVKY MAPOVÉHO DÍLA

- hranice řešeného území
- katastrální mapa

### JEVY ZÁVAZNÉ / SCHVALOVANÉ ZASTAVĚNÉ ÚZEMÍ

- zastavěné území (aktualizace ke dni 01. 09. 2025)

### OZNAČENÍ PLOCH A KORIDORŮ ZMĚN A ÚZEMNÍCH REZERV

- plocha změn v krajině


## ZÁZNAM O ÚČINNOSTI

označení správního orgánu, který změnu územního plánu vydal

**Zastupitelstvo obce Měrunice**

otisk úředního razítka

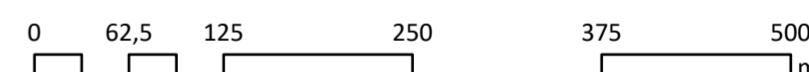
podpis oprávněné úřední osoby pořizovatele



jméno a příjmení, funkce oprávněné úřední osoby pořizovatele

**Ing. Michaela Belakova**, pracovnice Úřadu územního plánování, Městský úřad Bílina

datum nabytí účinnosti změny územního plánu



## ZMĚNA Č. 2 ÚZEMNÍHO PLÁNU MĚRUNICE

název výkresu

### VÝKRES ZÁKLADNÍHO ČLENĚNÍ ÚZEMÍ

číslo výkresu

**1**

zadavatel

**Obec Měrunice**, Měrunice 67, 418 04 Měrunice

pořizovatel


**Městský úřad Bílina**, Odbor dopravy, životního prostředí a stavebního úřadu, Břežánská 50/4, 418 01 Bílina

zpracovatel Změny č. 2 Územního plánu Měrunice

**doc. Ing. arch. Veronika Šindlerová, Ph.D.**, Kettnerova 2055/14, 155 00 Praha – Stodůlky

otisk autorizačního razítka

zodpovědný projektant Změny č. 2 Územního plánu Měrunice



**doc. Ing. arch. Veronika Šindlerová, Ph.D.**  
autorizovaná architektka ČKA č. 04 019

zpracovatelský tým Změny č. 2 Územního plánu Měrunice

**doc. Ing. arch. Veronika Šindlerová, Ph.D., Ing. Václav Hofman, Ing. Tereza Fišerová**

datum

září 2025

měřítko

1 : 5 000