



Podkladová data ČÚZK © 2025

**JEVY INFORMATIVNÍ
PRVKY MAPOVÉHO DÍLA**

- hranice řešeného území
- katastrální mapa

**JEVY ZÁVAZNÉ / SCHVALOVANÉ
ZASTAVĚNÉ ÚZEMÍ**

zastavěné území (aktualizace ke dni 01. 09. 2025)

OZNAČENÍ PLOCH A KORIDORŮ ZMĚN A ÚZEMNÍCH REZERV

- plocha změn v krajině

**PLOCHY A KORIDORY
PLOCHY S ROZDÍLNÝM ZPŮSOBEM VYUŽITÍ**

- PLOCHY BYDLENÍ**
- BI – bydlení individuální
- PLOCHY TĚŽBY**
- GU – těžba všeobecná


ZÁZNAM O ÚČINNOSTI

označení správního orgánu, který změnu územního plánu vydal

Zastupitelstvo obce Měrunice

otisk úředního razítka

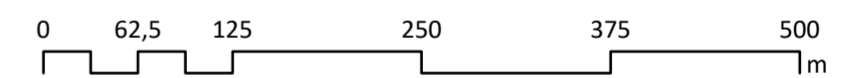
podpis oprávněné úřední osoby pořizovatele



jméno a příjmení, funkce oprávněné úřední osoby pořizovatele

Ing. Michaela Belakova, pracovnice Úřadu územního plánování, Městský úřad Bílina

datum nabytí účinnosti změny územního plánu



ZMĚNA Č. 2 ÚZEMNÍHO PLÁNU MĚRUNICE

název výkresu

HLAVNÍ VÝKRES

číslo výkresu

2

zadavatel

Obec Měrunice, Měrunice 67, 418 04 Měrunice

pořizovatel


Městský úřad Bílina, Odbor dopravy, životního prostředí a stavebního úřadu, Břežánská 50/4, 418 01 Bílina

zpracovatel Změny č. 2 Územního plánu Měrunice

doc. Ing. arch. Veronika Šindlerová, Ph.D., Kettnerova 2055/14, 155 00 Praha – Stodůlky

otisk autorizačního razítka

zodpovědný projektant Změny č. 2 Územního plánu Měrunice



doc. Ing. arch. Veronika Šindlerová, Ph.D.
autorizovaná architektka ČKA č. 04 019

zpracovatelský tým Změny č. 2 Územního plánu Měrunice

doc. Ing. arch. Veronika Šindlerová, Ph.D., Ing. Václav Hofman, Ing. Tereza Fišerová

datum

září 2025

měřítko

1 : 5 000