

Podkladová data ČÚZK © 2025

JEVY INFORMATIVNÍ
PRVKY MAPOVÉHO DÍLA

- hranice řešeného území
- katastrální mapa

JEVY ZÁVAZNÉ / SCHVALOVANÉ
ZASTAVĚNÉ ÚZEMÍ

- zastavěné území (aktualizace ke dni 01. 09. 2025)

OZNAČENÍ PLOCH A KORIDORŮ ZMĚN A ÚZEMNÍCH REZERV

- plocha změn v krajině

ZEMĚDĚLSKÝ PŮDNÍ FOND

- hranice BPEJ
- kód BPEJ
- I. třída ochrany ZPF
- II. třída ochrany ZPF
- III. třída ochrany ZPF
- IV. třída ochrany ZPF
- V. třída ochrany ZPF
- hlavní odvodňovací zařízení
- účelové komunikace sloužící k obhospodařování zemědělských a lesních pozemků a polní cesty

POZEMKY URČENÉ K PLNĚNÍ FUNKCÍ LESA

- les hospodářský
- les zvláštního určení
- vzdálenost 30 m od okraje lesa

ZÁBORY ZEMĚDĚLSKÉHO PŮDNÍHO FONDU

- plocha změny se zábořem ZPF a s vyhodnocením zábořu ZPF
- část plochy změny představující záboř ZPF


ZÁZNAM O ÚČINNOSTI

označení správního orgánu, který změnu územního plánu vydal

Zastupitelstvo obce Měrunice

otisk úředního razítka

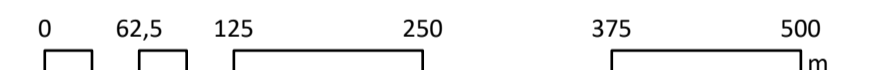
podpis oprávněné úřední osoby pořizovatele



jméno a příjmení, funkce oprávněné úřední osoby pořizovatele

Ing. Michaela Belakova, pracovnice Úřadu územního plánování, Městský úřad Bílina

datum nabytí účinnosti změny územního plánu



ZMĚNA č. 2 ÚZEMNÍHO PLÁNU MĚRUNICE

název výkresu

VÝKRES PŘEDPOKLÁDANÝCH ZÁBORŮ PŮDNÍHO FONDU

číslo výkresu

02

zadavatel

Obec Měrunice, Měrunice 67, 418 04 Měrunice

pořizovatel


Městský úřad Bílina, Odbor dopravy, životního prostředí a stavebního úřadu, Břežánská 50/4, 418 01 Bílina

zpracovatel Změny č. 2 Územního plánu Měrunice

doc. Ing. arch. Veronika Šindlerová, Ph.D., Kettnerova 2055/14, 155 00 Praha – Stodůlky

otisk autorizačního razítka

zodpovědný projektant Změny č. 2 Územního plánu Měrunice



doc. Ing. arch. Veronika Šindlerová, Ph.D.
autorizovaná architektka ČKA č. 04 019

zpracovatelský tým Změny č. 2 Územního plánu Měrunice

doc. Ing. arch. Veronika Šindlerová, Ph.D., Ing. Václav Hofman, Ing. Tereza Fišerová

datum

září 2025

měřítko

1 : 5 000